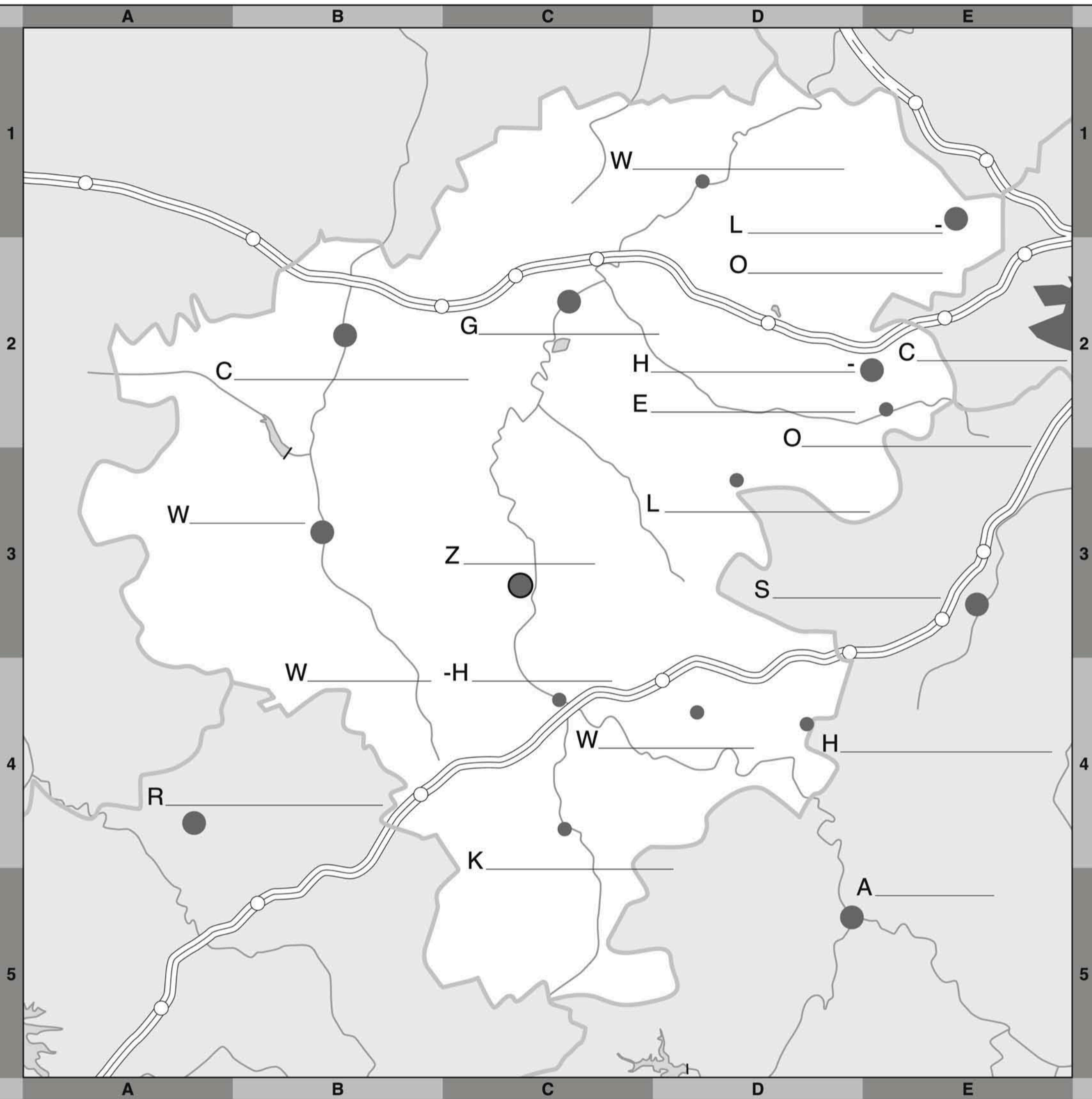



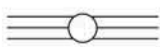









Stumme Karte

Kreis Zwickau




ZEICHENERKLÄRUNG

- | | | | |
|---|------------------|---|----------------|
|  | Kreisfreie Stadt |  | Autobahn |
|  | Kreisstadt |  | Anschlußstelle |
|  | Große Kreisstadt |  | Bundesstraße |
|  | Stadt |  | Landesgrenze |
|  | Gewässer |  | Kreisgrenze |



FÖRSTER & BORRIES
PRINT. MEDIA. VERLAG.

© Förster & Borries, Zwickau, 2009
Vervielfältigung nur mit
Genehmigung des Verlages

 Ergänze die
stumme Karte!