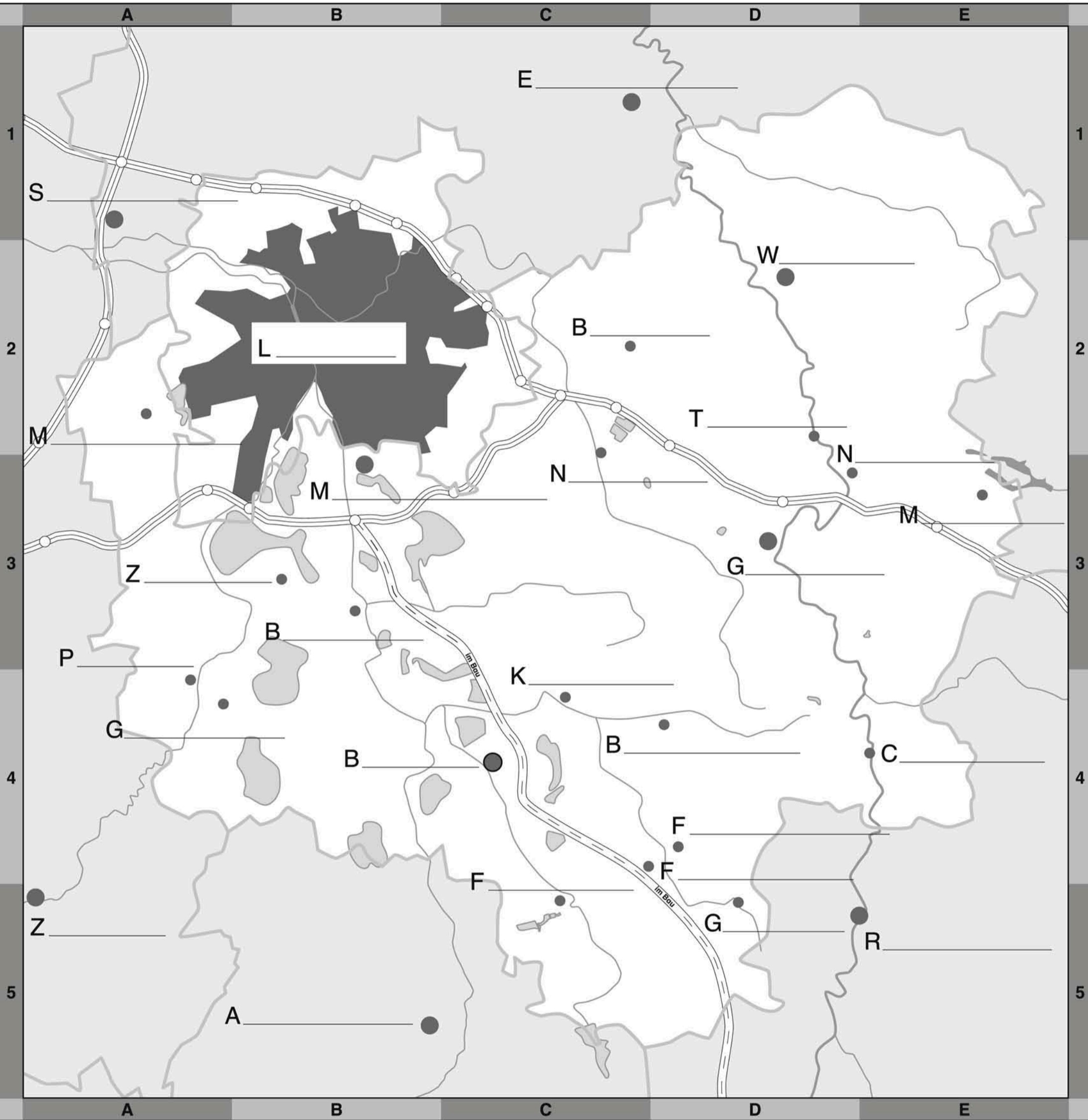












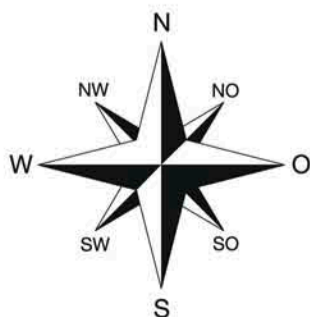
Stumme Karte

Kreis Leipzig



ZEICHENERKLÄRUNG

- | | |
|--|--|
|  Kreisfreie Stadt |  Autobahn |
|  Kreisstadt |  Anschlußstelle |
|  Große Kreisstadt |  Bundesstraße |
|  Stadt |  Landesgrenze |
|  Gewässer |  Kreisgrenze |



FÖRSTER & BORRIES
PRINT, MEDIA, VERLAG.

© Förster & Borries, Zwickau, 2009
Vervielfältigung nur mit
Genehmigung des Verlages



Ergänze die
stumme Karte!